




Podpis: \_\_\_\_\_ Datum: \_\_\_\_\_

Revize:	Datum:	Popis:	Kontroloval:
P01	12.07.2021	Pracovní verze dokumentace k připomínkám	Ing. Dávid Kuczik
001	12.10.2021	Definitivní odevzdání dokumentace	Ing. Dávid Kuczik

Stavebník/Investor:	<b>Správa železnic, státní organizace</b>	
Adresa:	Dlážděná 1003/7, 110 00 Praha 1	
Zástupce investora:	Stavební správa východ	
Adresa:	Nerudova 1, 779 00 Olomouc	

Zhotovitel stavby:	<b>SAGASTA s.r.o.</b>  <div data-bbox="1015 1126 1378 1180">  </div> Adresa: Novodvorská 1010/14, 142 00, Praha 4 - Lhotka Kontakt: T: +420 261 344 100 E: info@sagasta.cz		
Zhotovitel objektu:	<b>Projekce iGEO s.r.o.</b>  <div data-bbox="1093 1191 1366 1229">  </div> Adresa: Náměstí 28. října 1899/11, 602 00 Brno - Černá Pole Kontakt: T: +420 608 022 175 E: kontakt@igeo.cz		
Hlavní projektant (HIP): Ing. Emil Špaček Ing. Dávid Kuczik	Specialista:  RNDr. Mgr. Ivan Poul, Ph.D.	Odpovědný projektant:  RNDr. Mgr. Ivan Poul, Ph.D.	Zpracovatel:  RNDr. Mgr. Ivan Poul, Ph.D.

Název stavby/akce:		Sanace násypového zemního tělesa Březová nad Svitavou - Svitavy 224,600 - 225,000		Označení (S-kód):	
				S631800391	
Název části:		Dokladová část		Označení zhotovitele:	
				120 139	
Název objektu:				Označení části: <b>N.1.6.1</b>	
				Číslo objektu/komplexu:	
Název přílohy:		Geotechnický průzkum		Číslo přílohy:	
Název dílčí části přílohy:				Paré:	
Kraj:		Katastrální území:	TUDU:		
Pardubický		Hradec nad Svitavou [647233]	2002 18		
Stupeň dokumentace:	Datum zpracování:	Formáty:	Měřítko:		
DUSP	12.07.2021	dle příloh	dle příloh		

S-kód:										Stupeň dokumentace:				Část:				Objekt:										Podobjekt:			Příloha:					Revize:							
S	6	3	1	8	0	0	3	9	1	-	D	U	S	P	-	N	1	6	0	1	-	X	X	X	X	X	X	X	X	X	-	X	X	-	X	-	X	X	X	-	0	0	1